



# MAPA DEL DELITO DE LA CPNP CARMEN ALTO - 2025

## LEYENDA

### CONTRA LA VIDA, EL CUERPO Y LA SALUD

- LESIONES

### LEY DE VIOLENCIA CONTRA LA MUJER Y GRUPOS VULNERABLES (36)

### CONTRA EL PATRIMONIO

- HURTO (09)
- HURTO DE AGRAVADO (01)
- HURTO DE CELULAR (10)
- RECEPCIÓN ()
- ROBO AGRAVADO ()
- ROBO FUSTRADO
- DAÑO SIMPLE (03)
- USURPACIÓN ()
- ABANDONO Y ACTOS DE CRUELDAD CONTRA ANIMALES DOMESTICOS Y SILVESTRES ().

### CONTRA LA SEGURIDAD PUBLICA

- CONDUCCIÓN EN EST. DE EBRIEDAD (15)
- MICRO COMERCIALIZACIÓN DE DROGA
- PELIGRO POR MEDIO DE INC. O EXPLOSION ()

### CONTRA LA ADMINISTRACION PUBLICA

- DESOBEDIENCIA O RESISTENCIA A LA AUTORIDAD (01)
- ABUSO DE AUTORIDAD ()

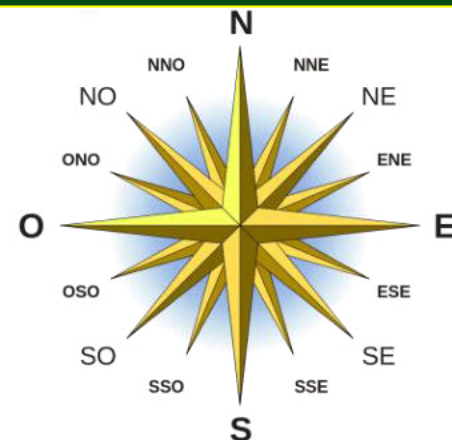
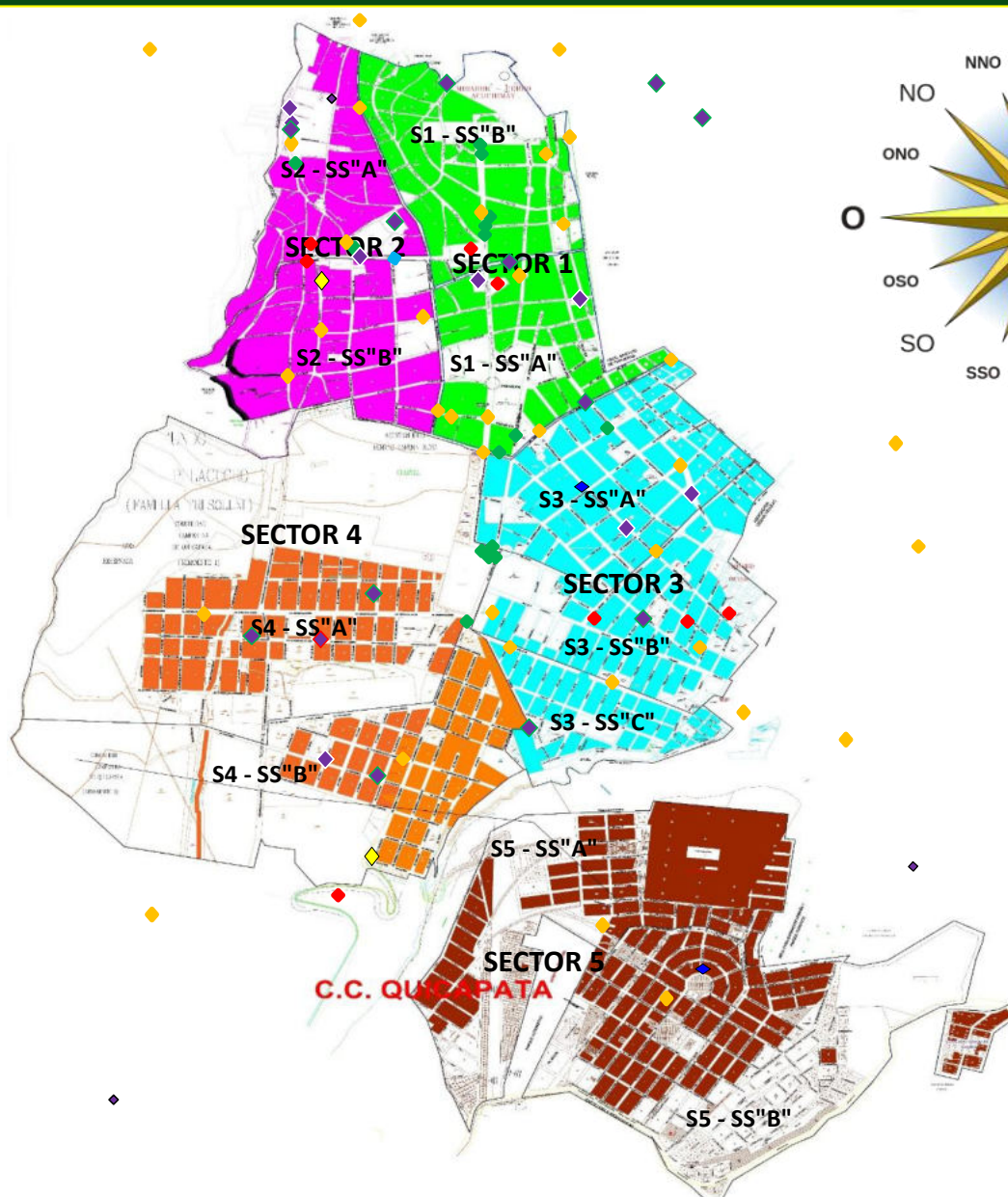
### CONTRA LA FAMILIA

- SUSTRACCIÓN DE MENOR ()
- INDUCCIÓN A LA FUGA DE MENOR ()

### CONTRA LA LIBERTAD

- VIOLACIÓN DE DOMICILIO (02)

### ACIDENTE DE TRANSITO ()





## CONTRA LA VIDA, EL CUERPO Y LA SALUD

- ## LEY DE VIOLENCIA CONTRA LA MUJER Y GRUPOS VULNERABLES

- HURTO ()
- HURTO AGRAVADO
- HURTO DE CELULAR
- HURTO DE GANADO
- ROBO
- USURPACIÓN
- DAÑO AGRAVADO

- CONDUCCIÓN EN EST. DE EBRIEDAD
- MICRO COMERCIALIZACIÓN DE DROGA
- TRAFICO ILICITO DE DROGAS

- **DESOBEDIENCIA O RESISTENCIA A LA AUTORIDAD**

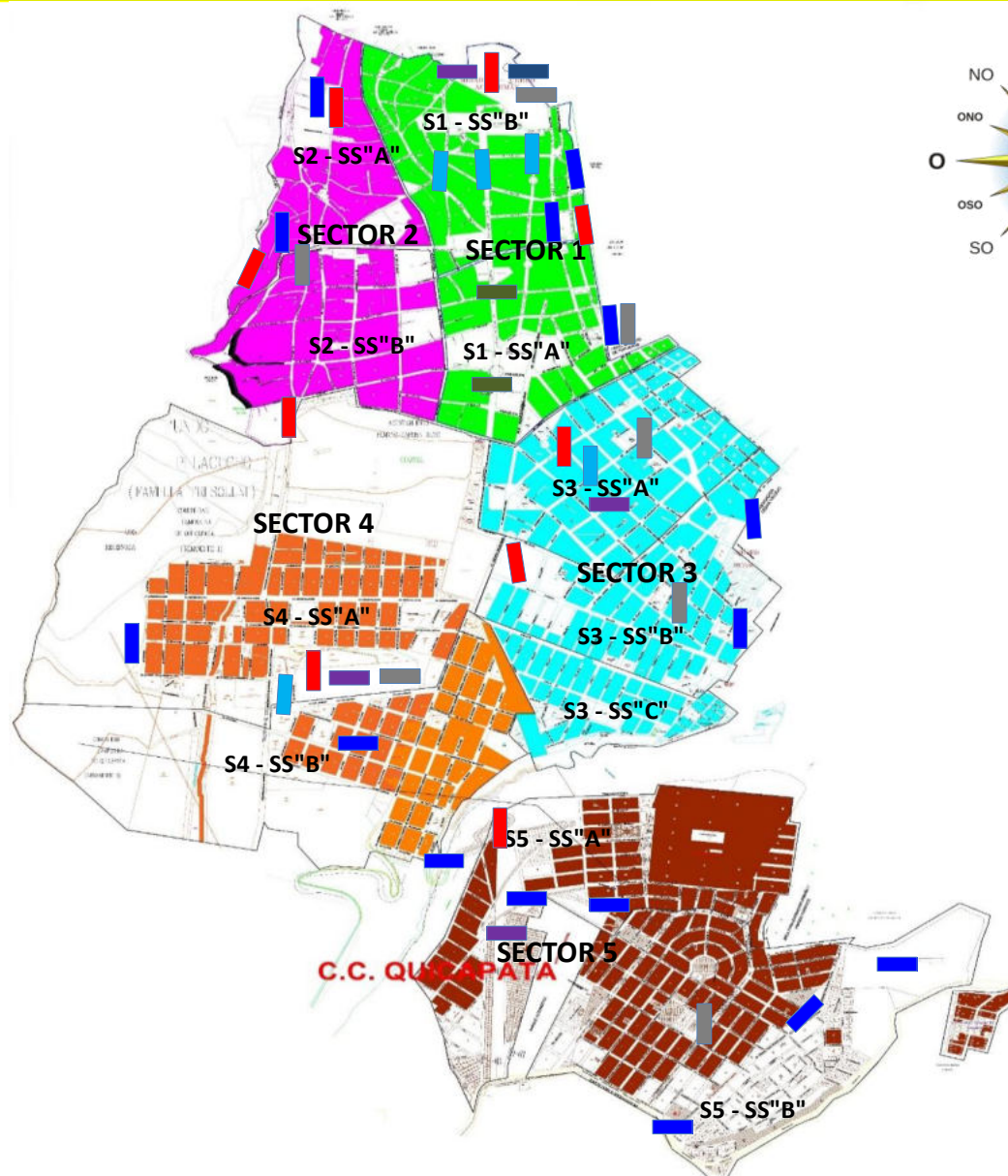
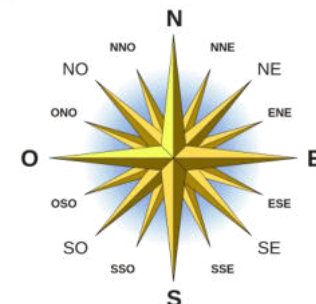






# MAPA DE RIESGO DE LA COMISARIA PNP CARMEN ALTO

Área aproximada	
Sectores	5
Población aprox.	120,000 Hab.
REGPOL-AYA.	DIVOPUS-AYA.
Distrito	Carmen Alto



## LEYENDA

Lugares de escasa iluminación	■
Calles consideradas peligrosas	■
Áreas publicas abandonadas	■
Paraderos informales	■
Locales donde se vende licor	■
Lugares concentración de alcohólicos	■
Lugares de riñas frecuentes	■
Lugares de inadecuada señalización	■
Lugares de comercio ambulatorio	■
Otras que genera inseguridad	■