

*Figura 01*

## JURISDICCIÓN DE LA COMISARIA RURAL PNP SORAS

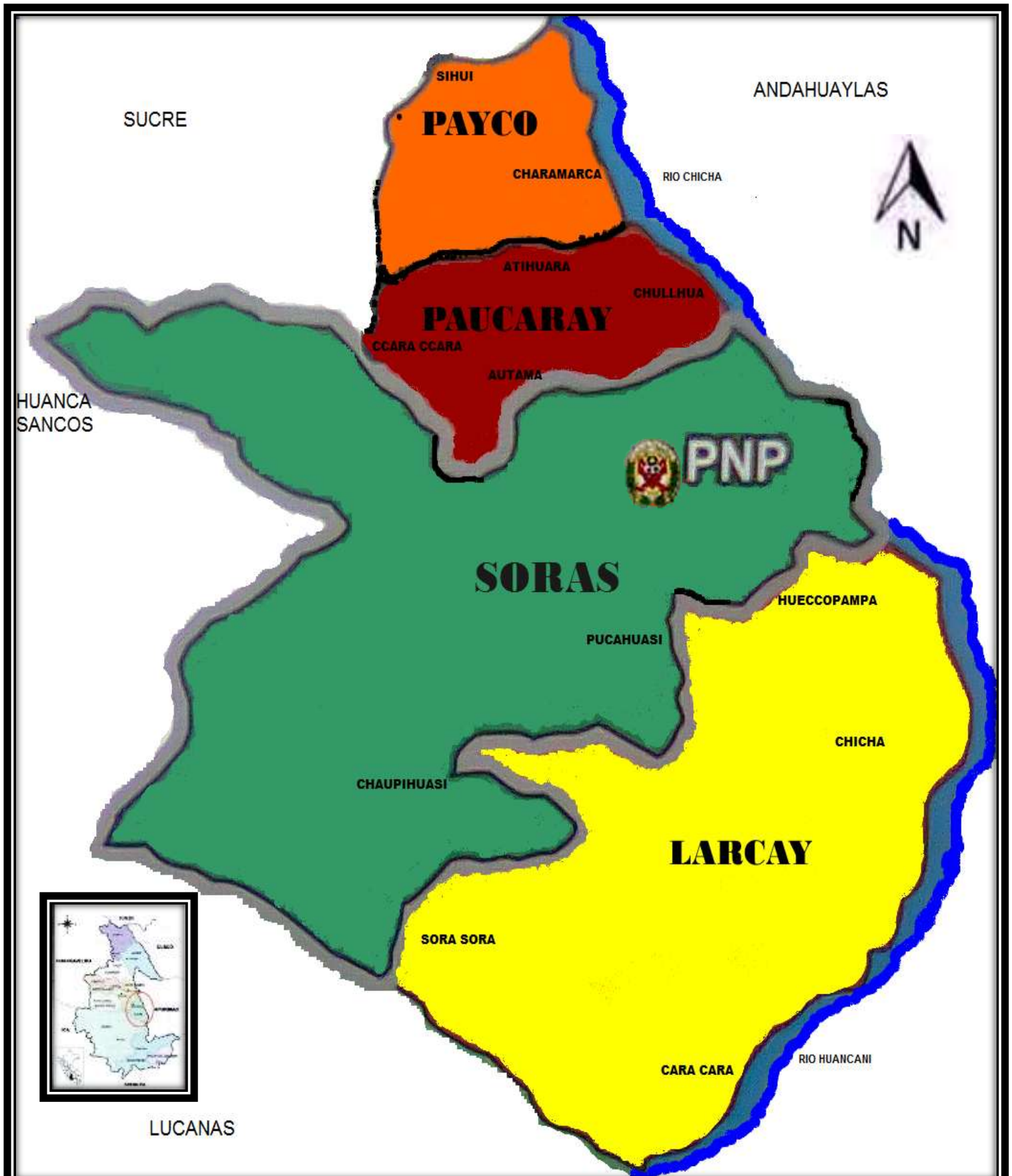
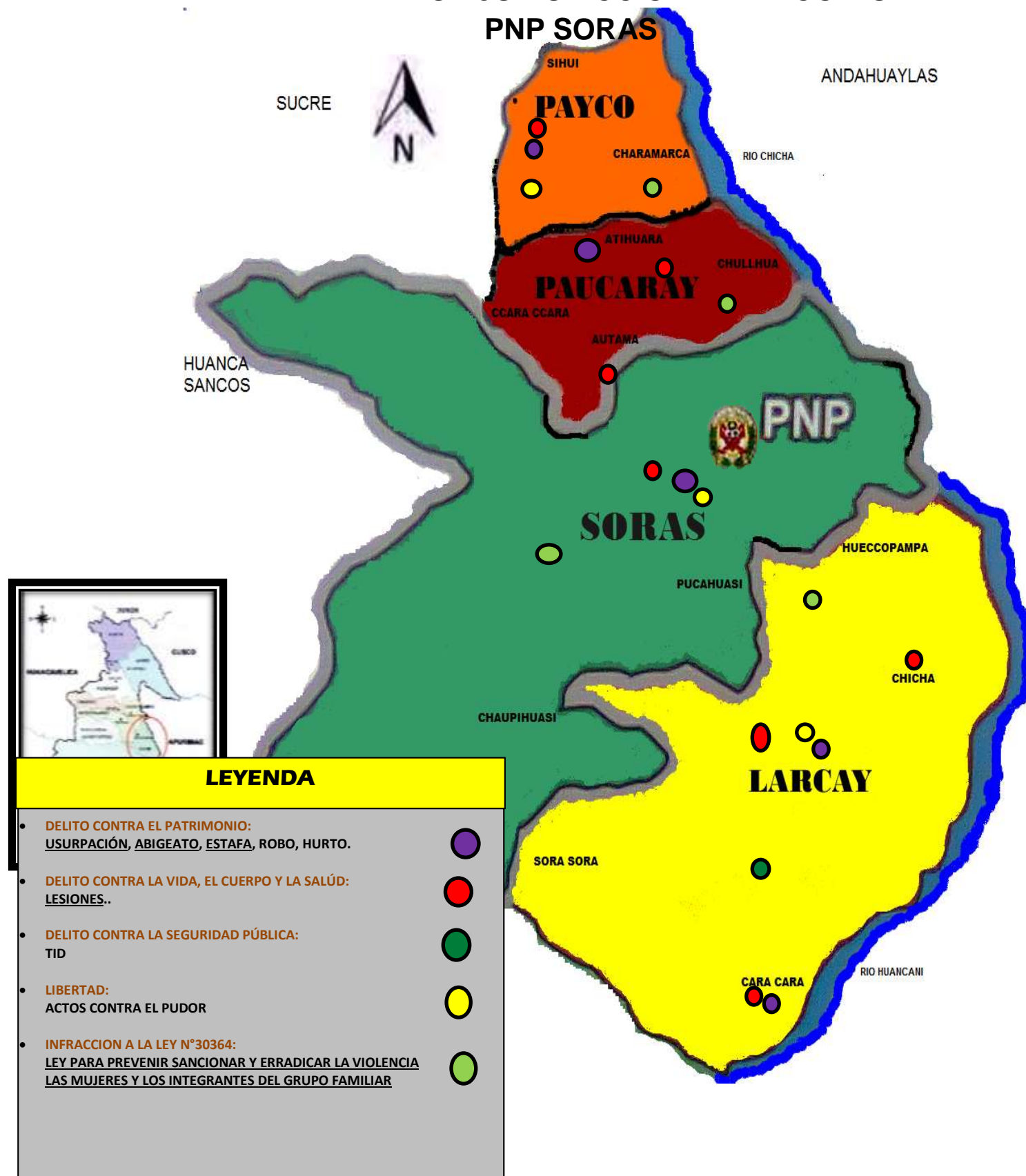


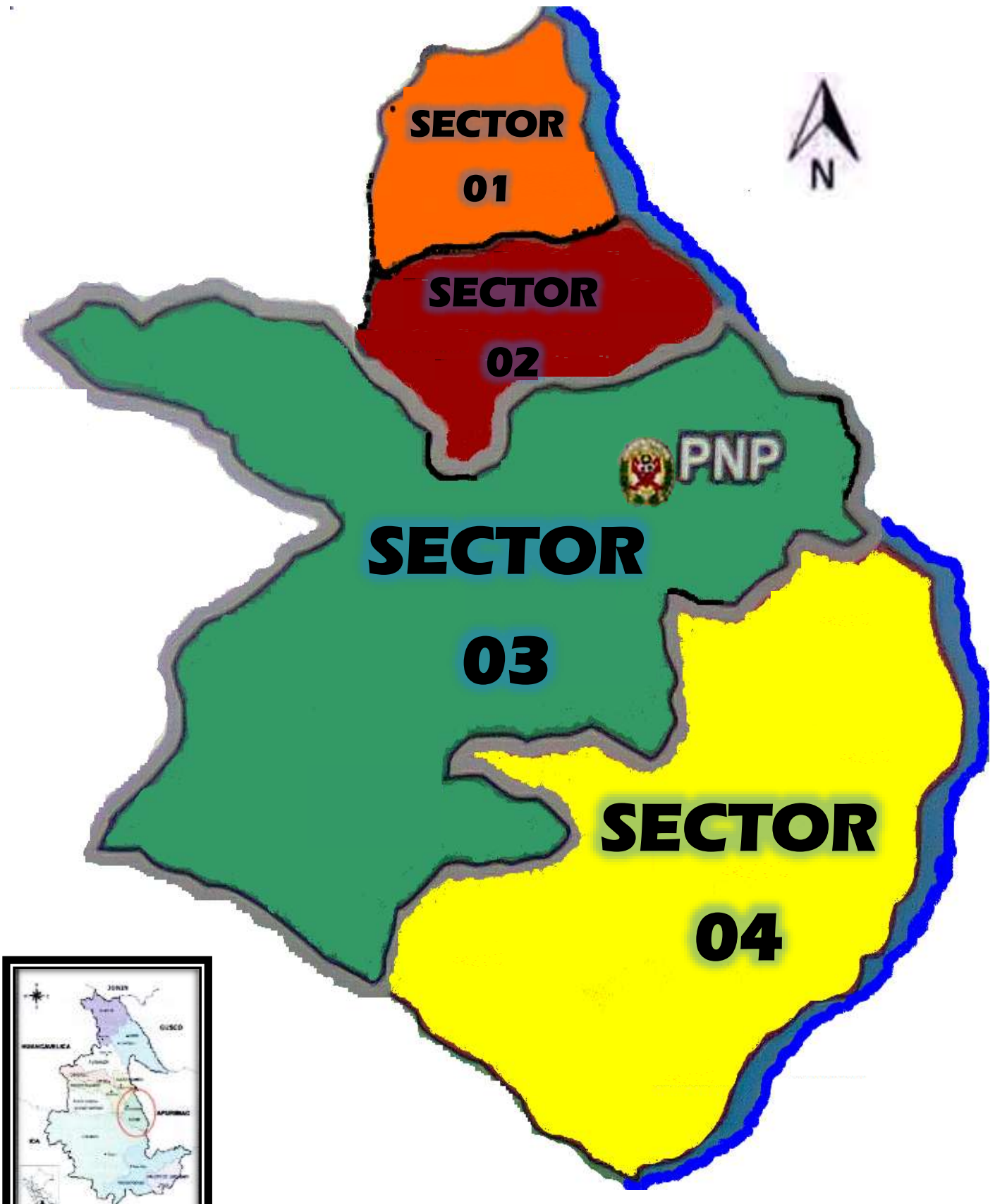
Figura 02

# MAPA DEL DELITO - JURISDICCIÓN DE LA COMISARIA



*Figura 03*

**SECTORIZACIÓN DEL MAPA DEL DELITO DE LA  
JURISDICCIÓN DE LA COMISARIA RURAL PNP SORAS**



*Figura 04*

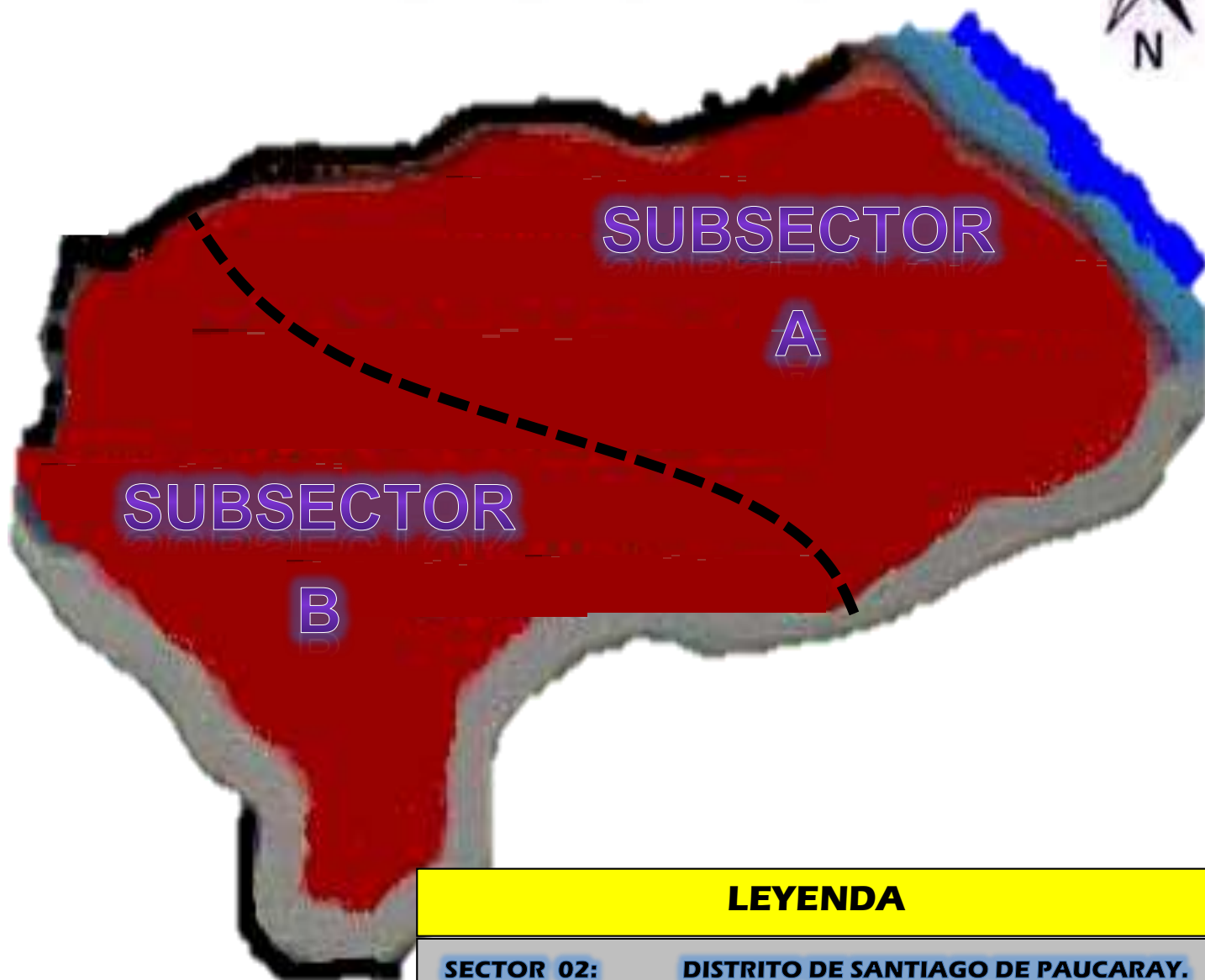
**SUBSECTORIZACIÓN POR SECTORES DEL MAPA DEL  
DELITO DE LA JURISDICCIÓN DE LA COMISARIA  
RURAL PNP SORAS**

# **SECTOR 01**



Figura 05

## SECTOR 02



### LEYENDA

**SECTOR 02:** **DISTRITO DE SANTIAGO DE PAUCARAY.**

#### SUBSECTOR A:

- DISTRITO DE SANTIAGO DE PAUCARAY.
- CENTRO POBLADO DE ATIHUARA.
- ANEXO DE CHULLHUA.

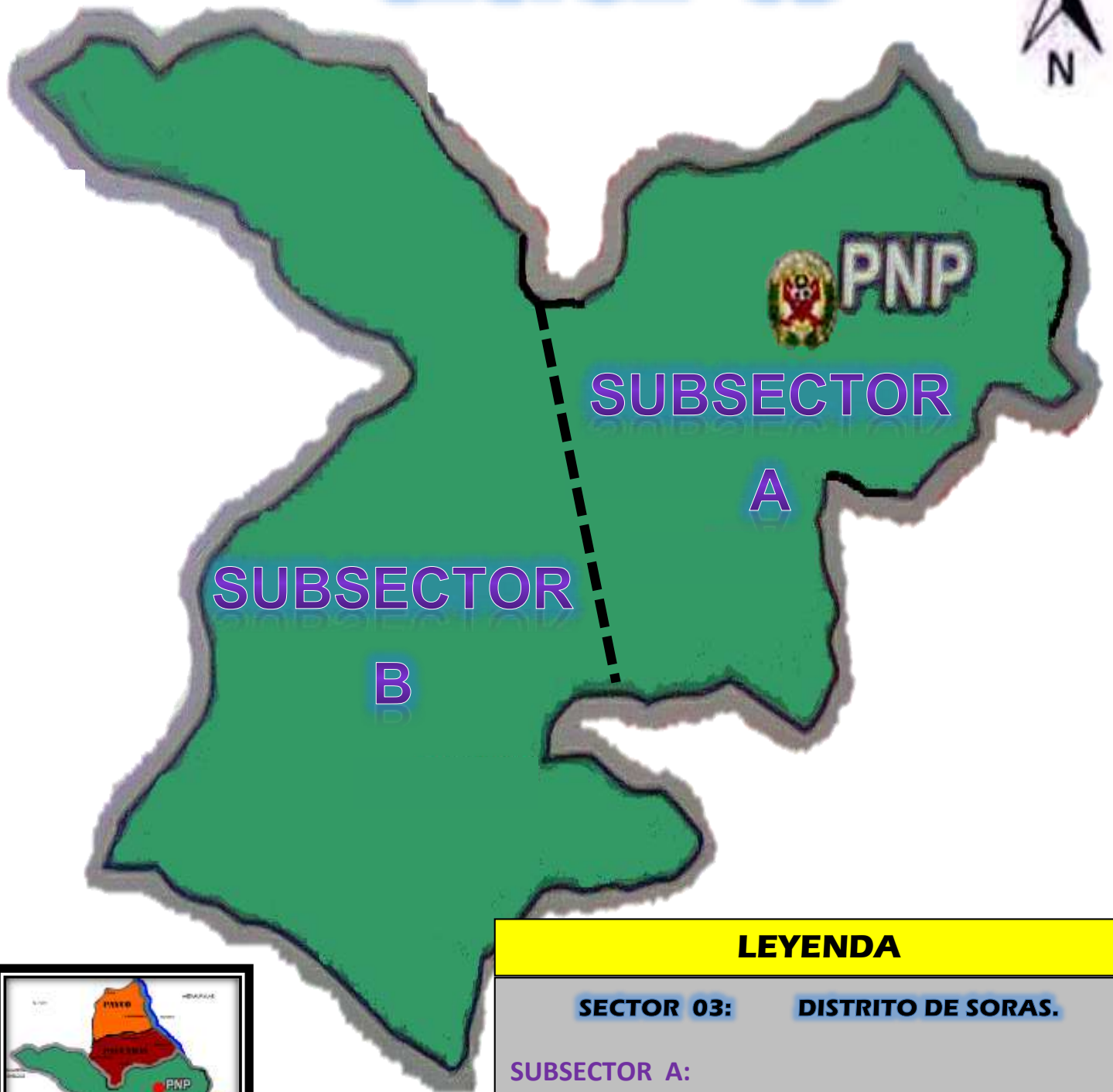
#### SUBSECTOR B:

- CENTRO POBLADO DE AUTAMA.
- ANEXO DE SANTA ROSA DE CCARA CCARA.



Figura 06

# SECTOR 03



## LEYENDA

**SECTOR 03:      DISTRITO DE SORAS.**

### SUBSECTOR A:

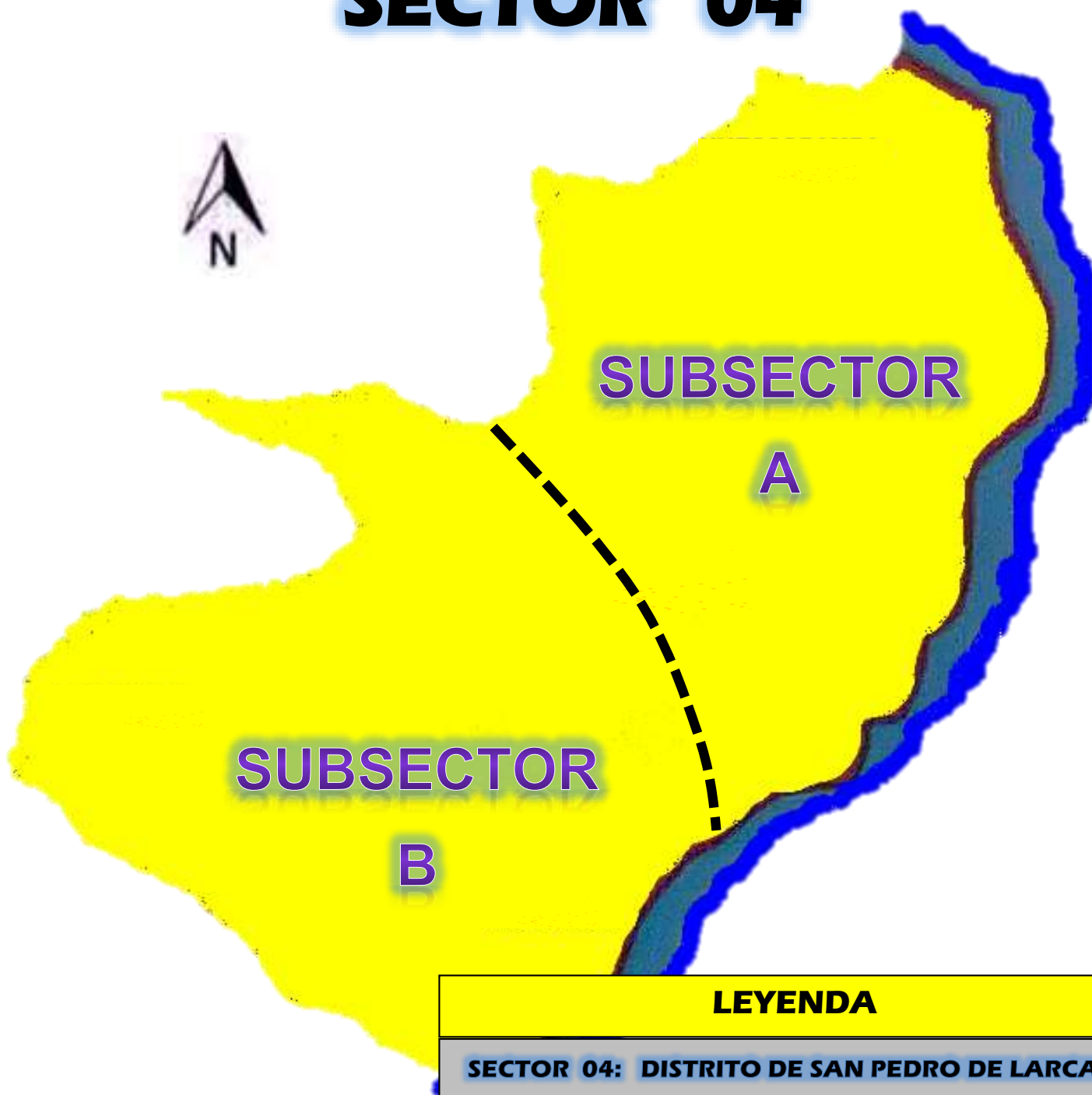
- DISTRITO DE SORAS.
- ANEXO DE PUCAHUASI.

### SUBSECTOR B:

- ANEXO DE CHAUPIHUASI.

Figura 07

# SECTOR 04



## LEYENDA

### SECTOR 04: DISTRITO DE SAN PEDRO DE LARCAY.

#### SUBSECTOR A:

- DISTRITO DE SAN PEDRO DE LARCAY.
- ANEXO DE CHICHA.
- ANEXO DE HUECCOPAMPA.

#### SUBSECTOR B:

- COMUNIDAD DE CARA CARA.
- COMUNIDAD DE SORA SORA.



Figura 08

## MAPA PARA EL PATRULLAJE POR SECTORES DE LA JURISDICCIÓN DE LA COMISARÍA RURAL DE SORAS

